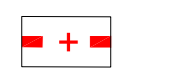
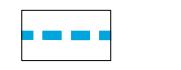











LEGENDE

-  Limite communale
-  Zonage PLU
-  Emplacement réservé
-  Espaces boisés classés
-  Élément patrimonial à protéger
-  Élément naturel remarquable, élément de paysage à protéger
-  Secteur inondable de connaissance communale
-  Marges de recul liées aux voies à grande circulation (tracées à partir de l'axe de la RD955 sur orthophoto)
-  Canalisations de transport de matières dangereuses et emprise des zones de danger
-  Sentier à maintenir
-  Piste cyclable existante

DEPARTEMENT DE LA MOSELLE
COMMUNAUTE D'AGGLOMERATION DE METZ METROPOLE

COMMUNE DE CHESNY

Plan Local d'Urbanisme

06-1 - PLAN DE ZONAGE

ECHELLE 1/ 2000e

Approbation par DCM du ...

DATE DE REFERENCE : septembre 2017

1, rue du Four
54520 Laxou
tél : 03 83 26 34 54

