
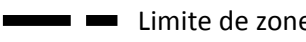
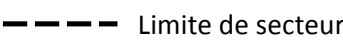
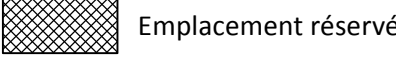
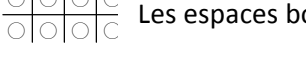
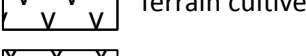
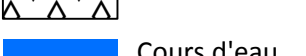
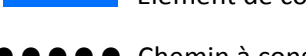
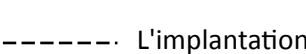
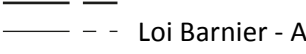
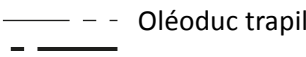




Légende

-  Commune
-  Limite de zone
-  Limite de secteur
-  Emplacement réservé
-  Les espaces boisés classés (à conserver ou à créer) L.130-1
-  Terrain cultivé à protéger
-  Elément de continuité écologique et trame verte et bleue R 123-11.1
-  Cours d'eau
-  Elément de continuité écologique et trame verte et bleue R 123-11.1
-  Chemin à conserver, à reconstituer ou à aménager
-  L'implantation des constructions par rapport aux voies et limites séparatives
-  Loi Barnier - Amendement Dupont (recul de 75 ou 100 mètres)
-  Oleoduc trapil Recul (184 m) Tracé approximatif

COMMUNE DE FEY

PLU

PLAN LOCAL D'URBANISME

REGLEMENT/

REGLEMENT GRAPHIQUE

02 / La Commune
1/5000°

Edition du document :	Date de référence :		Procédure en cours :
28 / 04 / 2015	Approbation du PLU	DCM 29 / 08 / 2014	Modification N°1
	Modification N°1	DCM 30 / 04 / 2015	Engagement de la procédure : AM 11 / 12 / 2014
AGURAM Agence d'Urbanisme d'Agglomérations de Moselle 3 rue Marconi / 57070 Metz Tel : 03 87 21 99 00			Enquête public : AM 09 / 02 / 2014 Approbation : DCM 30 / 04 / 2015

Le fond parcellaire est donné à titre indicatif et n'engage en rien la responsabilité de l'AGURAM - Source D.G.I. 2013

AGURAM Agence d'Urbanisme d'Agglomérations de Moselle / Immeuble Ecotech / 3 rue Marconi / 57070 Metz / mail : contact@aguram.org / tél : 03 87 21 99 04 / fax : 03 87 21 99 29 / www.aguram.org

