

PLAN LOCAL D'URBANISME

DESSERTE EN EAU POTABLE

DOCUMENT GRAPHIQUE

D.1.A

ECHELLE : 1/10000^e




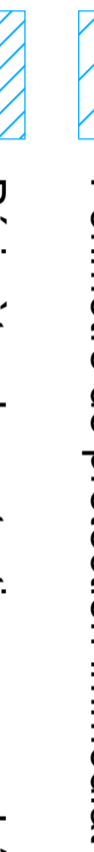


REVISIONS	MODIFICATIONS	ANNÉE A JOUER	MISES EN COMPATIBILITE
DCM 18/12/2008	DCM 24/09/2009	AMU 31/04/2010	AP 17/05/2010
DCM 27/02/2011	DCM 26/11/2009	AMU 29/01/2011	
DCM 27/02/2011	DCM 29/04/2010	AMU 10/03/2011	
	DCM 28/10/2009	AMU 03/02/2011	
	DCM 30/06/2011	AMU 11/12/2010	
	DCM 26/04/2012	AMU 06/02/2010	
	DCM 05/07/2012	AMU 18/02/2011	
	DCM 26/09/2013	AMU 06/05/2011	
	DCM 29/09/2016	AMU 13/01/2012	
	DCM 13/12/2018		
	DBM 06/01/2017		
	DBM 05/02/2018		
	DBM 15/10/2018		
	DBM 10/03/2020		
	DBM 31/05/2021		
	DBM 23/03/2022		

Metz Métropole
Pôle Planification
11 boulevard Spérandi

Ville de Metz
Pôle Urbanisme
144 route de Thionville

AGURAM
3 rue Marconi

LEGENDE

-  Limite communale
-  Principales canalisations d'eau potable
-  AS1 Champ captant
-  Périmètre de protection immédiat
-  Périmètre de protection rapproché
-  Périmètre de protection éloigné

