

PLAN LOCAL D'URBANISME

PREVENTION DES RISQUES INONDATIONS

DOCUMENT GRAPHIQUE

H.1



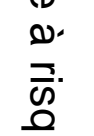
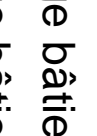
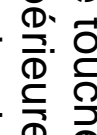
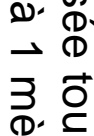

ECHELLE : 1/10000^e

REVISIONS	MODIFICATIONS	ANNÉE	MISES A JOUR	MISES EN COMPATIBILITE			
DCM	18/12/2009	DCM	24/09/2009	AMU	21/04/2010	AP	17/05/2010
DCM	27/02/2011	DCM	24/11/2009	AMU	20/01/2011		
DCM	27/02/2011	DCM	29/04/2010	AMU	10/01/2011		
		DCM	28/10/2009	AMU	09/09/2012		
		DCM	30/06/2011	AMU	11/12/2018		
		DCM	26/04/2012	AMU	06/02/2010		
		DCM	05/07/2012	AMU	18/02/2011		
		DCM	26/09/2013	AMU	06/05/2011		
		DCM	24/09/2016	AMU	13/01/2012		
		DCM	15/12/2016				
		DBM	05/02/2018				
		DBM	15/10/2018				
		DBM	10/05/2020				
		DBM	31/05/2023				
		DBM	24/02/2022				

Metz Métropole
Pôle Planification
11 boulevard Spérandi

Ville de Metz
Pôle Urbanisme
144 route de Thionville

AGURAM
3 rue Marconi

- LEGENDE**
-  Limite communale
 -  Zone rouge à risque élevé
 -  Zone à risque concernant des secteurs de développement d'activités économiques
 -  Zone orange bâtie touchée par les crues
 -  Zone orange non urbanisée touchée par les crues
 -  Hauteur d'eau supérieure à 1 mètre
 -  Hauteur d'eau inférieure à 1 mètre

