

PLAN LOCAL D'URBANISME

CAVITÉS SOUTERRAINES
RISQUES DE MOUVEMENTS DE TERRAIN

DOCUMENT GRAPHIQUE

Annexe du PLU

ECHELLE : 1/10000^e





| REVISIONS | MODIFICATIONS | ANNEXE A AJOUR | MISES EN COMPATIBILITE |
|----------------|----------------|----------------|------------------------|
| DCM 18/12/2008 | DCM 24/09/2009 | AMA 21/04/2010 | AP 17/05/2010 |
| DCM 27/02/2011 | DCM 26/11/2009 | AMA 29/01/2011 | |
| DCM 27/02/2011 | DCM 29/04/2010 | AMA 10/01/2011 | |
| | DCM 28/10/2010 | AMA 03/02/2011 | |
| | DCM 30/06/2011 | AMA 11/12/2010 | |
| | DCM 26/04/2012 | AMA 06/02/2010 | |
| | DCM 05/07/2012 | AMA 18/02/2011 | |
| | DCM 24/09/2013 | AMA 06/09/2011 | |
| | DCM 29/09/2016 | AMA 13/01/2012 | |
| | DCM 15/11/2018 | | |
| | DMM 06/07/2017 | | |
| | DMM 05/02/2018 | | |
| | DMM 15/10/2018 | | |
| | DMM 10/03/2019 | | |
| | DMM 31/05/2021 | | |
| | DMM 24/02/2022 | | |

Metz Métropole
Pôle Planification
11 boulevard Spéaense

Ville de Metz
Pôle Urbanisme
144 route de Thionville

AGURAM
3 rue Metzron

LEGENDE

-  Limite communale
-  Cavités souterraines
-  Périmètre de sécurité autour des cavités souterraines
-  Risques de mouvements de terrain

