

PLAN LOCAL D'URBANISME

PÉRIMÈTRE GARES ET STATIONS

DOCUMENT GRAPHIQUE

Annexe du PLU

ECHELLE : 1/10000^e







REVISIONS	MODIFICATIONS	MISES A JOUR	MISES EN COMPATIBILITE
DCM 18/12/2009	DCM 24/09/2009	AMU 23/04/2010	AP 17/05/2010
DCM 27/02/2011	DCM 26/11/2009	AMU 29/01/2011	
DCM 27/02/2011	DCM 29/04/2010	AMU 10/03/2011	
	DCM 28/10/2009	AMU 09/02/2012	
	DCM 30/06/2011	AMU 11/12/2018	
	DCM 26/04/2012	AMU 06/10/2020	
	DCM 05/07/2012	AMU 18/10/2018	
	DCM 26/09/2013	AMU 06/05/2021	
	DCM 26/09/2016	AMU 13/01/2022	
	DCM 15/12/2016		
	DCM 06/01/2017		
	DBM 05/02/2018		
	DBM 15/10/2018		
	DBM 10/02/2020		
	DBM 31/05/2021		
	DBM 21/02/2022		

Metz Métropole
Pôle Planification
11 boulevard Spérandi

Ville de Metz
Pôle Urbanisme
144 route de Thionville

AGURAM
3 rue Marconi

LEGENDE

-  Limite communale
-  Tracé du TCSP
-  Points de départ
-  Stations gares
-  Stations Métis
-  Périmètre de 500m autour des axes de TCSP et autour des gares

