

# PLAN LOCAL D'URBANISME

PÉRIMÈTRE GARES ET STATIONS

DOCUMENT GRAPHIQUE

Annexe du PLU

ECHELLE : 1/10000<sup>e</sup>







REVISIONS	MODIFICATIONS	MISES À JOUR	MISES EN COMPATIBILITÉ
DCM 18/12/2008	DCM 24/02/2009	ANU 19/04/2010	AP 17/05/2010
DCM 27/09/2011	DCM 26/11/2009	ANU 30/01/2011	
	DCM 29/04/2010	ANU 30/03/2011	
	DCM 29/09/2010	ANU 03/09/2012	
	DCM 30/06/2011	ANU 11/12/2018	
	DCM 26/02/2013	ANU 06/01/2010	
	DCM 05/07/2012		
	DCM 26/09/2013		
	DCM 20/09/2016		
	DCM 15/12/2016		
	DCM 06/01/2017		
	DBM 05/02/2018		
	DBM 15/10/2018		
	DBM 10/02/2020		

Metz Métropole  
Pôle Planification  
11 boulevard Spéaqua

Ville de Metz  
Pôle Urbanisme  
144 route de Thionville

AGURAM  
3 rue Metz

LEGENDE

-  Limite communale
-  Tracé du TCSP
-  Points de départ
-  Sorties gares
-  Stations Metz
-  Périmètre de 500m autour des axes de TCSP et autour des gares

