

PLAN LOCAL D'URBANISME

CAVITÉS SOUTERRAINES
RISQUES DE MOUVEMENTS DE TERRAIN

DOCUMENT GRAPHIQUE

Annexe du PLU

ECHELLE : 1/10000^e





REVISIONS	MODIFICATIONS	MOIS A JOUR	MOIS EN COMPTABILITE
DCM 26/02/2006	DCM 26/02/2006	ANU 26/02/2006	AP 17/05/2006
DCM 27/02/2011	DCM 26/11/2009	ANU 30/01/2011	
DCM 27/02/2011	DCM 26/04/2010	ANU 30/03/2011	
	DCM 26/02/2010	ANU 01/09/2017	
	DCM 30/06/2011	ANU 11/12/2018	
	DCM 26/04/2012	ANU 06/02/2020	
	DCM 05/07/2012		
	DCM 26/09/2013		
	DCM 26/09/2014		
	DCM 15/12/2016		
	DCM 06/07/2017		
	DBM 05/03/2018		
	DBM 15/03/2018		
	DBM 10/01/2020		

Metz Métropole
Pôle Planification
11 boulevard Spérandi

Ville de Metz
Pôle Urbanisme
144 route de Thionville

AGURAM
3 rue Metz

LEGENDE

-  Limite communale
-  Cavités souterraines
-  Périmètre de sécurité autour des cavités souterraines
-  Risques de mouvements de terrain

