

Direction des Opérations
Pôle Exploitation Nord Est
Département Maintenance, Données et Travaux Tiers
Boulevard de la République
BP 34
62232 Annezin

ARRIVEE COURRIER

13 DEC. 2018

SABE

DDT METZ S.A.B.E - U.P.A.U
17 Quai Paul Wiltzer
BP 31035
57036 METZ Cedex 01

ARRIVEE COURRIER

13 DEC. 2018

SABE

Affaire suivie par : Madame SUZZI Agnès

VOS RÉF. Délibération du 23 Octobre 2018
NOS RÉF. U2018-000776
INTERLOCUTEUR Centre Travaux Tiers et Urbanisme (03.21.64.79.29)
OBJET Projet de PLU arrêté pour la commune de PELTRE - 57

Annezin, le 14 Décembre 2018

Madame,

Nous accusons réception de votre courrier relatif à l'élaboration du projet cité en objet reçu par nos services en date du 16/11/2018.

Le territoire de PELTRE est impacté par un ouvrage de transport de gaz naturel haute pression appartenant à GRTgaz.

Le transport de gaz, d'hydrocarbures et de produits chimiques par canalisation est indispensable à l'approvisionnement énergétique de notre pays et à son développement économique. Il est reconnu comme le mode de transport le plus sûr et de moindre impact pour l'environnement. Il nécessite toutefois des précautions particulières en matière d'urbanisme afin de limiter l'exposition des riverains aux risques résiduels occasionnés par les canalisations.

Au travers des textes réglementaires, des dispositions visant à garantir l'exploitation et la sécurité des ouvrages de transport de gaz naturel et à maîtriser l'urbanisation à proximité de ces mêmes ouvrages existent et doivent être prises en compte dans les réflexions et documents d'urbanisme.

D'une manière globale, la réglementation associée à la présence des ouvrages de transport de gaz naturel est partiellement prise en compte, cependant nous avons détecté quelques manquements dont vous voudrez bien tenir compte.

En effet, c'est à l'occasion de l'évolution des documents d'urbanisme, que devront être intégrés les éléments relatifs à nos ouvrages de manière à concilier les enjeux de densification urbaine et de sécurité pour les personnes et les biens (articles L.101-2, L.151-43 et L.152-7 du Code de l'Urbanisme). Cette intégration devra intervenir à plusieurs niveaux dans le PLU.

Nous vous rappelons que GRTgaz ne souhaite pas se prononcer de manière favorable à la réalisation de projets d'urbanisme dans les zones de dangers associées à ses ouvrages. Il conviendra d'éloigner autant que possible tout projet des ouvrages impactant le territoire de cette commune.

Comme l'indique la Note Technique du 7 janvier 2016 du Ministère de l'écologie, du développement durable et de l'énergie « il relève de la seule responsabilité des maires ou collectivités en charge de l'élaboration des documents d'urbanisme de fixer, le cas échéant, des contraintes d'urbanisme pour d'autres catégories de constructions que les ERP et IGH ».

Par ailleurs, en complément de la servitude d'utilité publique d'implantation et de passage déjà existante, un **arrêté préfectoral instituant des servitudes d'utilité publique pour la maîtrise des risques autour des canalisations de transport de gaz naturel ou assimilé, d'hydrocarbures et de produits chimiques sur la commune de PELTRE a été signé le 21/10/2016**.

A la lecture des documents transmis, nous avons quelques remarques dont vous voudrez bien tenir compte :

✓ **Rapport de Présentation** : D'une part, la présence des ouvrages GRTgaz doit être signalée, avec le rappel des SUP d'implantation et de passage et des distances des SUP1 (SUP d'effets pour la maîtrise de l'urbanisation) et d'autre part les moyens mis en œuvre pour en tenir compte doivent être exposés (choix de zonage, prescriptions particulières : choix de développement, prise en compte du risque, ...).

• Page 96 : Il est bien indiqué dans le report des risques naturels et technologiques que la commune est impactée par une canalisation de transport de matières dangereuses. **Il est bien fait mention de l'ouvrage GRTgaz mais pas de ses SUP (SUP d'implantation et SUP d'effets)**. Vous retrouverez cet ouvrage dans la fiche de présentation ainsi que les SUP associées dans la fiche d'information sur les servitudes d'utilité publique d'implantation et de passage et dans la fiche d'information sur les SUP d'effets pour la maîtrise de l'urbanisation.

• D'autre part, les moyens mis en œuvre pour tenir compte de ce risque dans le choix de développement doivent également être exposés.

• Vous pouvez également ajouter qu'un arrêté préfectoral instaure des SUP d'effets de maîtrise de l'urbanisation. Vous trouverez ces SUP en projet dans la fiche d'information sur les servitudes d'utilité publique d'effets pour la maîtrise de l'urbanisation.

• Nous vous informons que les mesures compensatoires de sécurité complémentaires visent uniquement à réduire les probabilités d'occurrence du scénario majorant de perte de confinement accidentelle suivie d'inflammation. Les distances des zones de dangers (ou SUP 1 d'effets) restent inchangées, (avec ou sans protection).

✓ **PADD** :

Il serait utile de rappeler de veiller à ne pas développer de programmes d'habitat, d'espaces ou équipements publics à proximité de nos ouvrages.

✓ **Orientations d'Aménagement et de Programmation** :

ATTENTION à la prise en compte du risque associé dans les choix ainsi que les contraintes techniques associées (servitudes) notamment pour l'OAP n°6 – ZAC du Pôle Santé Innovation de Mercy.

Les projets de rénovation, de développement urbain et autres orientations d'aménagements doivent être cohérents avec cette préoccupation et si possible privilégier des zones non impactées par nos ouvrages.

Si une OAP est impactée par les SUP d'effets pour la maîtrise de l'urbanisation, des incompatibilités peuvent exister et un dispositif particulier peut être prescrit pour améliorer la sécurité (après avoir pris l'attache du gestionnaire de la canalisation).

Nous vous rappelons que GRTgaz ne souhaite pas se prononcer de manière favorable à la réalisation de projets d'urbanisme dans les zones de dangers associées à ses ouvrages. Il conviendra d'éloigner autant que possible tout projet des ouvrages impactant le territoire de cette commune.

✓ **Règlement :**

La présence des ouvrages GRTgaz doit être signalée, avec le rappel de la SUP d'implantation et de passage et des SUP d'effets pour la maîtrise de l'urbanisation.

Plus particulièrement, il conviendra d'indiquer dans les dispositions générales et/ou dans chaque zone concernée par les ouvrages GRTgaz :

- Les interdictions et règles d'implantations associées aux servitudes d'utilité publique d'effets pour la maîtrise de l'urbanisation et de détailler les modalités de l'analyse de compatibilité
- Les interdictions et règles d'implantation associées à la servitude d'implantation et de passage (zone non aedificandi et non sylvandi).
- Qu'il est fortement recommandé **de consulter GRTgaz dès la phase d'émergence de tout projet d'aménagement** dans les SUP 1 de ses ouvrages, pour une meilleure intégration et prise en compte de ceux-ci.
- Qu'il est **obligatoire** d'informer GRTgaz de tout permis de construire ou certificat d'urbanisme délivré dans les SUP 1 de nos ouvrages, conformément à l'article R. 555-46 du code de l'environnement.
- La réglementation anti-endommagement en rappelant le site internet du Guichet Unique des réseaux pour les Déclarations de Travaux (DT) et Déclaration d'Intention de Commencement de Travaux (DICT).

Pour plus de détails concernant ces éléments, merci de vous référer aux fiches jointes.

Il appartient à l'autorité délivrant l'autorisation, en lien avec le pétitionnaire et le service instructeur, d'établir si le projet justifie des restrictions de construction ou d'installation aux regards du risque, en application de l'article R.111-2 du code de l'urbanisme.

✓ **Annexe graphique du règlement :**

Le choix du type de zone doit être compatible avec les mesures de prévention préconisées, une trame peut être reportée.

Les risques technologiques induits par la présence d'un ouvrage de transport de gaz imposent

- à l'intérieur des SUP1, des conditions spéciales à la construction et l'ouverture d'ERP de plus de 100 personnes et d'IGH,
- à l'intérieur de la SUP1, la consultation de GRTgaz pour toute demande de permis de construire, permis d'aménager ou certificat d'urbanisme opérationnel,
- dans la servitude d'implantation et de passage, l'interdiction de toute construction plantation d'arbre de haute futaie ou modification du profil du terrain.

Les SUP d'effets pour la maîtrise de l'urbanisation de tous les ouvrages GRTgaz (SUP1, qui englobe la SUP d'implantation et de passage) doivent donc apparaître dans les documents graphiques du règlement des zones, en application de l'article R.151-34 du code de l'environnement.

✓ **Changement de destination des zones :**

Les changements de destination devront être conformes aux spécifications des canalisations et installation annexes de transport de gaz et de leurs SUP d'effets pour la maîtrise de l'urbanisation.

Il convient d'éviter la création de zone urbaine (U) ou à urbaniser (AU) dans les SUP des ouvrages GRTgaz et la densification des zones déjà ouvertes à l'urbanisation.

✓ **Espaces réservés :**

Les espaces réservés (notamment le 14) devront être validés techniquement au regard des spécifications de la canalisation de transport de gaz et de ses SUP d'effets pour la maîtrise de l'urbanisation.

✓ **Espaces Boisées Classés :**

La présence de notre ouvrage et sa bande de servitude d'implantation ne sont pas compatibles avec un Espace Boisé Classé. Pour mémoire, cette bande de servitude est une bande de libre passage. Cette bande est *non-aedificandi* et *non-sylvandi*. Dans cette bande, les constructions, la modification du profil du terrain, les plantations d'arbres ou arbustes potentiellement de plus de 2,7 mètres de hauteur et toutes pratiques culturelles dépassant plus de 0,6 mètres de profondeur sont interdites.

✓ **Plan des Servitudes d'Utilité Publique :**

Veiller à ce que la servitude I3 reprenne bien la servitude d'implantation.

La représentation des SUP d'effets (SUP 1) de tous les ouvrages doit être matérialisée pour intégrer les SUP de maîtrise de l'urbanisation.

L'arrêté préfectoral étant publié, la représentation de la SUP 1 devra être ajoutée pour intégrer les SUP d'effets pour la maîtrise de l'urbanisation. Sa distance pourra également mériter d'être précisée.

✓ **Liste des Servitudes d'Utilité Publique :**

Ajouter la référence de l'arrêté de SUP d'effet si publié.

Vérifier la prise en compte de l'adresse suivante pour le service responsable de la servitude et des travaux. Le détail de la servitude I3 (SUP d'implantation et de passage) doit être rappelé en précisant la largeur de la zone non-aedificandi et non-sylvandi.

L'arrêté préfectoral étant publié, les SUP d'effets pour la maîtrise de l'urbanisation devront être ajoutées sur la liste des SUP en plus de la SUP d'implantation et de passage.

Prendre en compte l'adresse suivante pour le service responsable des servitudes et des travaux :

GRTgaz
Pôle Exploitation Nord Est
Département Maintenance Données et Travaux Tiers
Centre Travaux Tiers et Urbanisme
Boulevard de la République
BP 34
62232 Annezin
Téléphone : 03.21.64.79.29

Aussi, nous vous prions de bien vouloir trouver sous ce pli, des renseignements caractérisant nos ouvrages et précisant les dispositions qui s'y rattachent :

- Une fiche de présentation des ouvrages impactant le territoire et les coordonnées de GRTgaz
- Une fiche d'information sur les servitudes d'utilité publique d'implantation et de passage
- Une fiche d'information sur les servitudes d'utilité publique d'effets pour la maîtrise de l'urbanisation
- Une fiche de rappel de la réglementation anti-endommagement.

En outre, est également joint au présent courrier :

- Le plan papier sur fond IGN de votre commune sur lequel sont représentées les SUP des ouvrages de transport de gaz naturel et dans lesquelles tout projet d'urbanisme est à nous adresser le plus en amont possible

Pour tout renseignement complémentaire, nous vous remercions de prendre contact avec l'Interlocuteur indiqué en en-tête.

Nous restons à votre disposition pour tout complément que vous jugeriez utile et vous prions d'agréer, Madame, l'expression de nos salutations distinguées.

Patrice DUBOURG
Responsable du Département Maintenance, Données et
Travaux Tiers



FICHE DE PRESENTATION DES OUVRAGES IMPACTANT LE TERRITOIRE DE LA COMMUNE ET COORDONNEES de GRTgaz

Le territoire de la commune est impacté par un ouvrage de transport de gaz naturel sous pression, exploité par la société GRTgaz, dont les caractéristiques sont explicitées dans le tableau ci-dessous.

I. COORDONNEES de GRTgaz

Pour toute information ou demande relative à cet ouvrage ou pour l'application des différentes servitudes d'utilité publique associées, il sera nécessaire de se rapprocher du service :

GRTgaz
 Pôle Exploitation Nord Est
 Département Maintenance Données et Travaux Tiers
 Centre Travaux Tiers et Urbanisme
 Boulevard de la République
 BP 34
 62232 Annezin
 Téléphone : 03.21.64.79.29

En cas d'urgence ou d'incident sur nos ouvrages, un Numéro VERT est disponible 24h/24 : 0800 30 72 24

Pour permettre une bonne exploitation du réseau GRTgaz, il est souhaitable de faire apparaître, en tête du règlement des zones du PLU, la mention suivante :

« Sont admis, dans l'ensemble des zones définies ci-après sauf mention contraire, les canalisations (conduites enterrées et installations annexes) de transport de gaz ou assimilé y compris les ouvrages techniques nécessaires à leur fonctionnement et leur bornage, ainsi que les affouillements et exhaussements inhérents à leur construction et aux interventions ultérieures relatives au maintien de la sécurité. »

II. CANALISATION

Canalisation traversant le territoire de la commune

Cet ouvrage impacte le territoire de la commune à la fois pour les servitudes d'utilité publique d'implantation et de passage (voir fiche d'information sur les servitudes d'utilité publique de d'implantation et de passage) et pour les servitudes d'utilité publique d'effets (voir fiche d'information sur les servitudes d'utilité publique d'effets pour la maîtrise de l'urbanisation)

Nom Canalisation	DN (-)	PMS (bar)
DN300-1975-BLENOD-LES-PONT-A-MOUSSON-MONTOY-FLANVILLE(DOUBLEMENT)	300	67,7

DN : Diamètre nominal (sans unité) ; PMS : Pression Maximale en Service

**FICHE D'INFORMATION SUR LES SERVITUDES D'UTILITE
PUBLIQUE D'IMPLANTATION et DE PASSAGE**

L'ouvrage indiqué dans la fiche de présentation a été déclaré d'utilité publique.

Des conventions de servitudes amiables sont signées à la pose des ouvrages avec les propriétaires des parcelles traversées.

Dans le cas général, est associée à l'ouvrage, une bande de servitude, libre passage (non constructible et non plantable) dont la largeur de part et d'autre est précisée dans le tableau ci-dessous :

Nom Canalisation	DN (-)	Largeur de la bande de servitude (m)
DN300-1975-BLENOD-LES-PONT-A-MOUSSON-MONTOY-FLANVILLE(DOUBLEMENT)	300	8

Dans cette bande de terrain (zone *non aedificandi* et *non sylvandi*) aussi appelée « bande étroite » ou « bande de servitudes fortes », GRTgaz est autorisé à enfouir dans le sol les canalisations avec les accessoires techniques nécessaires à leur exploitation ou leur protection, à construire en limite de parcelle cadastrale les bornes de délimitation et les ouvrages de moins d'un mètre carré de surface nécessaires à leur fonctionnement et à procéder aux enlèvements de toutes plantations, aux abattages, essartages et élagages des arbres et arbustes nécessités pour l'exécution des travaux de pose, de surveillance et de maintenance des canalisations et de leurs accessoires ;

Dans cette bande, les constructions, la modification du profil du terrain, les plantations d'arbres ou arbustes potentiellement de plus de 2,7 mètres de hauteur et toutes pratiques culturales dépassant plus de 0,6 mètres de profondeur sont interdites. De même, la pose de branchements en parallèle à notre ouvrage dans la bande de servitude est interdite.

Dans une bande appelée également « bande large » ou « bande de servitudes faibles », dans laquelle est incluse la bande étroite, GRTgaz est autorisé à accéder en tout temps au dit terrain notamment pour l'exécution des travaux nécessaires à la construction, l'exploitation, la maintenance et l'amélioration continue de la sécurité des canalisations. Cette bande peut aller jusqu'à 40 mètres.

En application des articles L.151-43 et L.152-7 ainsi que l'article R.151-51 du Code de l'Urbanisme, ces servitudes d'utilité publique doivent être mentionnées sur la liste des servitudes des documents d'urbanisme et des éléments graphiques associés.

Nous rappelons également que :

- pour les secteurs du PLU relatifs aux Espaces Boisés Classés (existants ou à venir), il est impératif d'exclure de ceux-ci la bande de servitudes fortes.
- selon le Décret n°67-886 du 07/10/1967 et la jurisprudence : "...il est à noter que même lorsqu'elles résultent de conventions amiables, sur tout ou partie de leur tracé, les servitudes sont considérées comme étant d'utilité publique si la canalisation a été déclarée d'intérêt général ou d'utilité publique...Elles doivent donc systématiquement être annexées aux PLU, sans qu'il soit nécessaire de recourir aux formalités légales d'institution des servitudes."

FICHE D'INFORMATION SUR LES SERVITUDES D'UTILITE PUBLIQUE D'EFFETS POUR LA MAITRISE DE L'URBANISATION

Servitudes d'utilité publique d'effets

En application du Code de l'Environnement, chapitre V du Titre V et du Livre V, un arrêté préfectoral n°2016-DLP-BUPE-246 du 21/10/2016 instaure des servitudes d'utilité publique (SUP) d'effets pour la maîtrise de l'urbanisation associées aux ouvrages de transport de gaz naturel haute pression.

Les servitudes portent sur les terrains situés à proximité des canalisations et de leurs installations annexes jusqu'aux distances figurant dans les tableaux suivants :

Nom Canalisation	DN (-)	PMS (bar)	Zone SUP 1 (m)	Zone SUP 2 (m)	Zone SUP 3 (m)
DN300-1975-BLENOD-LES-PONT-A-MOUSSON-MONTOY-FLANVILLE(DOUBLEMENT)	300	67,7	95	5	5

DN : Diamètre nominal (sans unité) ; PMS : Pression Maximale en Service

En application des dispositions de l'article R.555-30 du code de l'environnement, les règles de servitude sont les suivantes :

Zone SUP n°1 : La délivrance d'un permis de construire relatif à un établissement recevant du public susceptible de recevoir plus de 100 personnes et/ou à un immeuble de grande hauteur, est subordonnée à la fourniture d'une analyse de compatibilité.

Ainsi, cette analyse de compatibilité, mentionnée à l'article R. 431-16 du code de l'urbanisme, doit faire état de la compatibilité du projet de construction ou d'extension de l'ERP ou de l'IGH concerné, avec l'étude de dangers fournie par le gestionnaire de la canalisation (CERFA N° 15016*01 : *Formulaire de demande des éléments utiles de l'étude de dangers d'une canalisation de transport en vue d'analyser la compatibilité d'un projet d'établissement recevant du public (ERP) ou d'un projet d'immeuble de grande hauteur (IGH) avec cette canalisation*).

La procédure d'analyse de la compatibilité de la construction ou de l'extension de l'ERP ou de l'IGH avec la canalisation est conduite en amont du dépôt de la demande du permis de construire. Il appartient en effet au demandeur d'obtenir les avis requis au titre de cette procédure. L'analyse de compatibilité jointe à la demande de permis de construire doit ainsi être accompagnée de l'avis favorable du transporteur. Cet avis peut être favorable sous réserve de réalisation de mesures de protection de la canalisation à la charge du pétitionnaire.

En cas d'avis défavorable du transporteur, l'avis favorable du préfet rendu au vu de l'expertise mentionnée au III de l'article R555-31 du code de l'environnement sera requis.

L'analyse de compatibilité est établie conformément aux dispositions de l'arrêté ministériel du 5 mars 2014.

L'article R.555-31 du code de l'environnement précise que : « Lorsque l'analyse de compatibilité prévoit des mesures particulières de protection de la canalisation, le maire ne peut autoriser l'ouverture de l'établissement recevant du public ou l'occupation de l'immeuble de grande hauteur qu'après réception d'un certificat de vérification de leur mise en place effective fourni par le transporteur concerné »

Zone SUP n°2 : Est interdite l'ouverture d'un établissement recevant du public susceptible de recevoir plus de 300 personnes ou d'un immeuble de grande hauteur.

Zone SUP n°3 : Est interdite l'ouverture d'un établissement recevant du public susceptible de recevoir plus de 100 personnes ou d'un immeuble de grande hauteur.

En application des dispositions de l'article R.555-30-1 du Code de l'environnement, **le maire doit informer GRTgaz de toute demande** de permis de construire, de certificat d'urbanisme opérationnel ou de permis d'aménager concernant un projet situé dans la zone SUP1.

GRTgaz conseille d'étendre cette pratique à tout projet de travaux relevant d'une simple déclaration préalable dès lors qu'il prévoit une extension de construction ou des terrassements en direction d'un ouvrage GRTgaz, afin de détecter une éventuelle incompatibilité avant l'envoi par le responsable de projet des DT-DICT imposées par le code de l'environnement (Livre V – Titre V – Chapitre IV).

Il en va de même pour les autorisations de travaux, au titre des articles R.122-22 et R.123-22 du code de la construction et de l'habitation.

Prise en compte dans les documents d'urbanisme et dans les orientations de développement

En application des articles L.151-43 et L.152-7 ainsi que l'article R.151-51 du Code de l'Urbanisme, ces servitudes d'utilité publique doivent être mentionnées sur la liste des servitudes des documents d'urbanisme et des éléments graphiques associés. La zone SUP 1 doit également apparaître dans les documents graphiques du règlement des zones U, AU, A et N en application de l'article R.151-34 du code de l'urbanisme.

GRTgaz s'efforce de faire le maximum pour garantir la sécurité de ses ouvrages en choisissant des tracés limitant l'impact potentiel de la canalisation sur son environnement.

GRTgaz ne souhaite donc pas, dans ces zones de servitudes d'utilité publique d'effets, donner un avis favorable à la réalisation de projets d'urbanisme, qu'il conviendra d'éloigner autant que possible des ouvrages ci-dessus visés.

En complément de l'effet direct de ces servitudes d'utilité publique d'effets sur les ERP et IGH, il conviendra de veiller à toute évolution en matière d'urbanisme afin de limiter l'exposition des riverains aux risques résiduels occasionnés par les canalisations.

En effet, l'article L.101-2 du code de l'urbanisme précise que « l'action des collectivités publiques en matière d'urbanisme vise à atteindre [...] l'équilibre entre [...] la prévention des risques naturels prévisibles, des risques miniers, des risques technologiques, des pollutions et des nuisances de toute nature ».

Aussi, l'attention doit être attirée sur les risques potentiels que présentent les ouvrages et inciter à la vigilance en matière de maîtrise de l'urbanisation dans ces zones. Les projets de rénovation, de développement urbain et autres orientations d'aménagements doivent être cohérents avec cette préoccupation et si possible privilégier des zones non impactées par nos ouvrages.

Ainsi, il convient d'éviter la création de zone à urbaniser dans les SUP des ouvrages GRTgaz et la densification des zones déjà ouvertes à l'urbanisation.

Cette préoccupation globale doit être intégrée dans la réflexion de l'évolution du territoire et retranscrite dans les documents d'urbanisme, notamment dans le rapport de présentation, le règlement et le PADD.

Implantation d'Installation Classée pour la Protection de l'Environnement (ICPE) à proximité de nos ouvrages

Dans le cadre de l'instruction d'un permis de construire pour une ICPE, le Maître d'ouvrage de l'ICPE doit tenir compte, notamment dans l'Etude de Dangers, de l'existence des ouvrages de transport de gaz et prévoir toutes dispositions afin qu'un incident ou un accident au sein de l'ICPE n'ait pas d'impact sur les ouvrages GRTgaz.

FICHE DE RAPPEL DE LA REGLEMENTATION ANTI- ENDOMMAGEMENT

Les collectivités territoriales sont un acteur clé de la prévention de l'endommagement des réseaux lors de travaux et peuvent être concernées à plusieurs titres, notamment :

- exploitant de réseaux en propre ;
- maître d'ouvrage lorsque vous avez des projets de travaux ;
- exécutant de travaux lorsque vos services techniques entreprennent eux-mêmes la réalisation de travaux.

Pour plus d'information sur cette réglementation, merci de consulter le site internet du guichet unique des réseaux : www.reseaux-et-canalisation.gouv.fr

Il est également à noter que chaque mairie doit fournir un accès internet au guichet unique des réseaux, ou tenir à disposition de ses administrés qui n'auraient pas de connexion internet, une liste exhaustive et les coordonnées des exploitants d'ouvrages implantés sur son territoire (service offert par le guichet unique sur demande de la mairie).

Plus particulièrement, le Code de l'Environnement – Livre V – Titre V – Chapitre IV impose à tout responsable d'un projet de travaux, sur le domaine public comme dans les propriétés privées, de consulter le Guichet Unique des réseaux (téléservice www.reseaux-et-canalisation.gouv.fr) afin de prendre connaissance des noms et adresses des exploitants de réseaux présents à proximité de son projet, puis de leur adresser une Déclaration de projet de Travaux (DT).

Les exécutants de travaux doivent également consulter le Guichet Unique des réseaux et adresser aux exploitants s'étant déclarés concernés par le projet une Déclaration d'Intention de Commencement de Travaux (DICT).

Conformément à l'article R.554-26 du Code de l'Environnement, **lorsque le nom de GRTgaz est indiqué** en réponse à la consultation du Guichet Unique des réseaux, **les travaux ne peuvent être entrepris tant que GRTgaz n'a pas répondu à la DICT.**

Annexe 145 : Caractérisation des canalisations de transport de gaz naturel exploitées par GRT Gaz et de leurs bandes de servitudes d'utilité publique sur la commune de Peltre

Nom de la commune	Code Insee	Nom du Transporteur	Adresse du Transporteur
Peltre	57534	GRT gaz	24 Quai Sainte Catherine 54042 Nancy Cedex

Tableaux des caractéristiques :

Dans les tableaux ci-dessous :

- PMS : Pression Maximale de Service de la canalisation
- DN : Diamètre Nominal de la canalisation.
- Distances S.U.P (SUP1, SUP2, SUP3) : Distances en mètres de part et d'autre de la canalisation définissant les limites des zones concernées par les servitudes d'utilité publique.

En cas d'écart entre les valeurs des distances SUP figurant dans les tableaux ci-dessous et la représentation cartographique des SUP telle qu'annexée au présent arrêté, les valeurs des tableaux font foi, appliquées au tracé réel des canalisations concernées.

Ouvrages traversant la commune :

Nom de la Canalisation	PMS	DN	Longueur (m)	Implantation	SUP1	SUP2	SUP3
DN300-1975-BLENOD-LES-PONT-A-MOUSSON-MONTOY-FLANVILLE(DOUBLEMENT)	67,7	300	3270,5	enterre	95	5	5

NOTA 1: Si la SUP1 du tracé adjacent enterré est plus large que celle d'un tronçon aérien, c'est elle qui doit être prise en compte au droit du tronçon aérien.

NOTA 2 : La longueur mentionnée correspond à la longueur de la canalisation traversant la commune impactée. Elle est arrondie au décimètre.

Ouvrages ne traversant pas la commune, mais dont les zones d'effets atteignent cette dernière :

Néant

NOTA 1: Si la SUP1 du tracé adjacent enterré est plus large que celle d'un tronçon aérien, c'est elle qui doit être prise en compte au droit du tronçon aérien.

NOTA 2 : La longueur mentionnée correspond à la longueur de la canalisation traversant la commune impactée. Elle est arrondie au décimètre.

Installations annexes situées sur la commune :

Néant

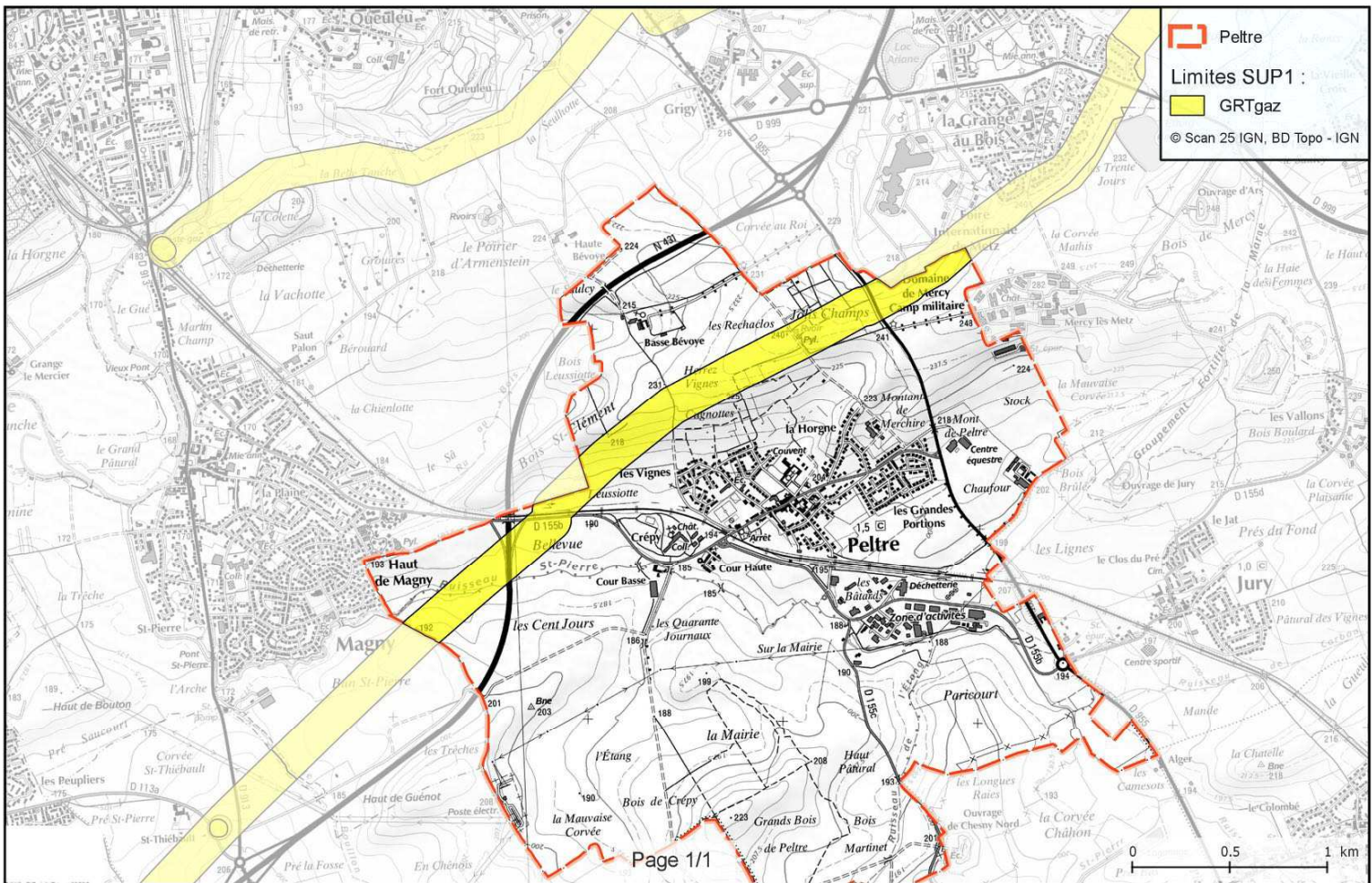
NOTA : Si la SUP1 du tracé adjacent est plus large que celle de l'installation annexe, c'est elle qui doit être prise en compte au droit de l'installation annexe.

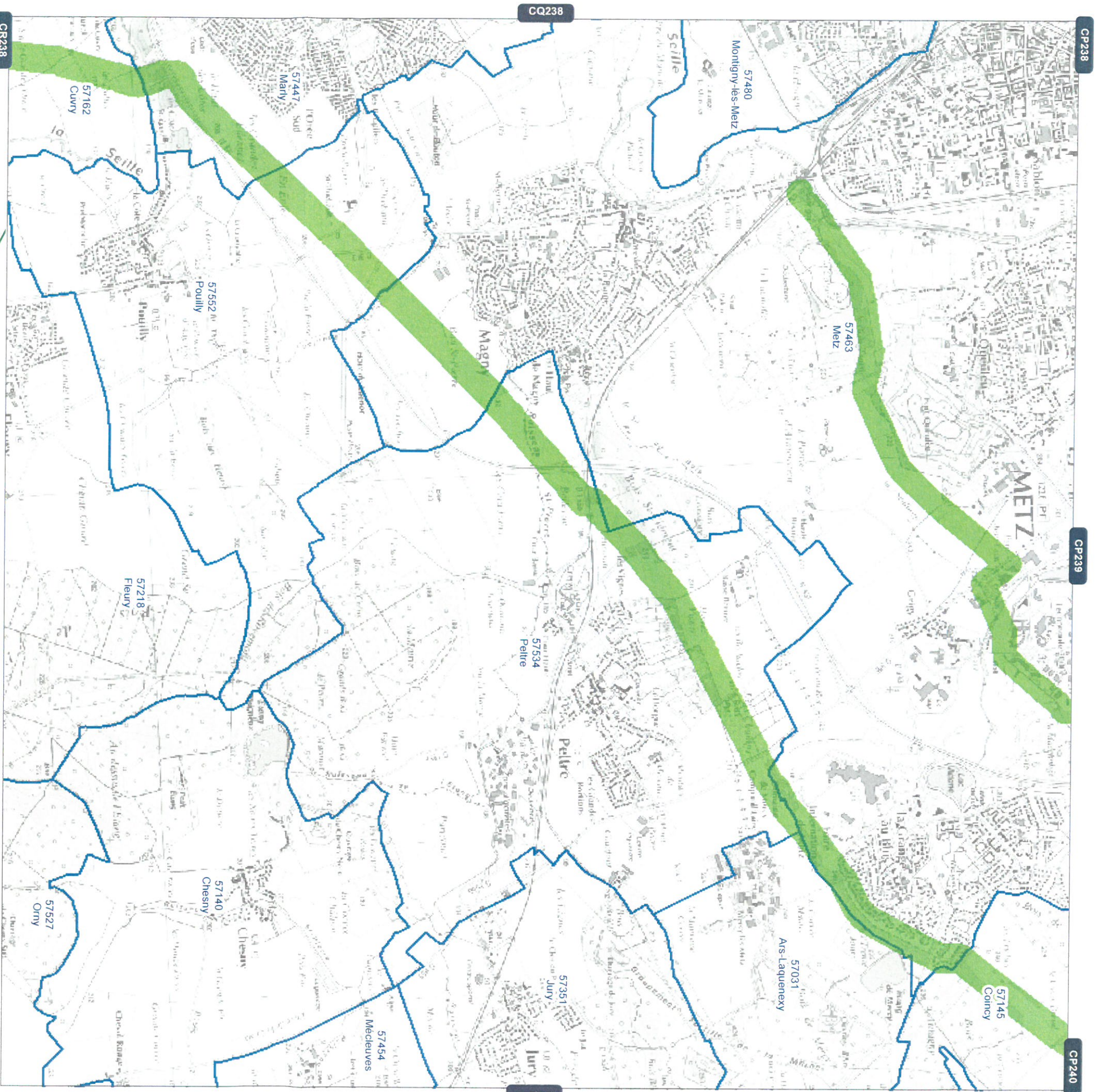
Installations annexes non situées sur la commune, mais dont les zones d'effets atteignent cette dernière :

Néant

NOTA : Si la SUP1 du tracé adjacent est plus large que celle de l'installation annexe, c'est elle qui doit être prise en compte au droit de l'installation annexe.

Servitudes d'utilité publique autour des canalisations de transport de matières dangereuses

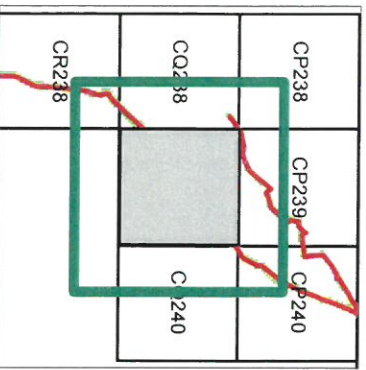






Fond cartographique IGN Scan25 ©

Réseau GRTgaz
 Planche n° CQ239

Communes de :
 Juy ; Ars-Laquenexy ; Chesny ; Fleury ; Pouilly ; Peltre ; Metz



- Légende**
-  Projet de Servitude d'Utilité Publique SUP1
 -  Communes