
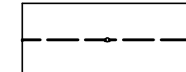
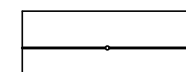
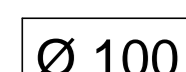


LEGENDE

-  Limite communale
-  Eaux pluviales
-  Réseau unitaire
-  Diamètres des réseaux assainissement



COMMUNE DE SAINT PRIVAT LA MONTAGNE

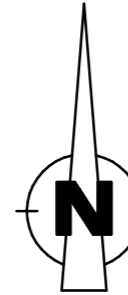
- 57622 -

PLU

PLAN LOCAL D'URBANISME

ANNEXES SCHEMA DES RESEAU D'ASSAINISSEMENT 1/5000°

Le fond parcellaire est donné à titre indicatif et n'engage en aucun cas la responsabilité de l'AGURAM



Edition du document:					
30 - 07 - 2007					
AGURAM					
AGENCE D'URBANISME					
DE L'AGGLOMERATION MESSINE					
1, rue Thomas Edison - 57070 METZ					
03.87.21.99.00 - ADIKR					
Mise à jour	AM	30 - 07 - 2007			
Approbation du PLU	DCM	05 - 07 - 2007			