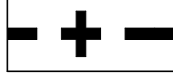

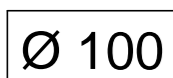
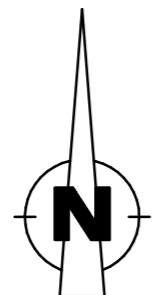


LEGENDE

-  Limite communale
-  Réseau d'eau potable
-  Diamètres du réseau d'eau potable



Le fond parcellaire est donné à titre indicatif et n'engage en aucun cas la responsabilité de l'AGURAM



COMMUNE DE SAINT PRIVAT LA MONTAGNE
- 57622 -

PLU

PLAN LOCAL D'URBANISME

ANNEXES
SCHEMA DES RESEAUX
D'EAU POTABLE
1/5000°

Edition du document:									
30 - 07 - 2007									
AGURAM									
AGENCE D'URBANISME									
DE L'AGGLOMERATION MESSINE									
1, rue Thomas Edison - 57070 METZ									
03.87.21.99.00 - ADIKR									
	Mise à jour	AM	30 - 07 - 2007						
	Approbation du PLU	DCM	05 - 07 - 2007						