

# PLU

PLAN LOCAL D'URBANISME

REGLEMENT


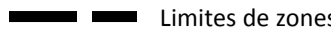
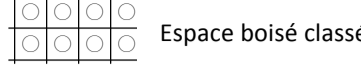
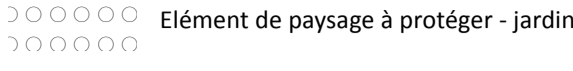
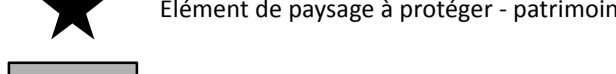
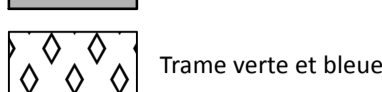
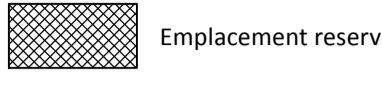
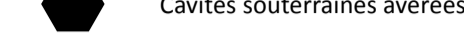
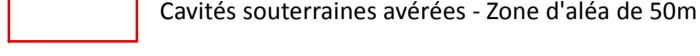
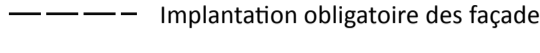

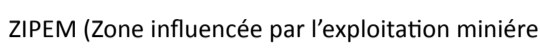
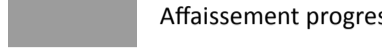

REGLEMENT GRAPHIQUE

01 / La Commune  
1/5000°

Edition du document :	Date de référence :		Procédure en cours :
21 / 01 / 2015	Approbation du PLU	DCM 29 / 01 / 2015	-
AGURAM Agence d'Urbanisme d'Agglomérations de Moselle 3, rue Marconi 57070 Metz Tél : 03 87 21 99 00			
Le fond parcellaire est donné à titre indicatif et n'engage en rien la responsabilité de l'AGURAM - Source D.G.I. 2013			

AGURAM Agence d'Urbanisme d'Agglomérations de Moselle / Immeuble EcoTech / 3 rue Marconi / 57070 Metz / mail : contact@aguram.org / tél : 03 87 21 99 04 / fax : 03 87 21 99 29 / www.aguram.org

### Légende

-  Commune
-  Limites de zones
-  Espace boisé classé
-  Elément de paysage à protéger - jardin
-  Elément de paysage à protéger - patrimoine
-  Trame verte et bleue
-  Emplacement réserve
-  Cavités souterraines avérées
-  Cavités souterraines avérées - Zone d'alerte de 50m
-  Implantation obligatoire des façades
-  Plantations à réaliser
-  ZIPEM (Zone influencée par l'exploitation minière)
-  Affaissement progressif
-  Mouvements résiduels

**D.P.U :** Par délibération du conseil municipal du 29/01/2015, un Droit de Préemption Urbain est institué sur l'ensemble des zones urbaines et d'urbanisation future du plan local d'urbanisme.

